



# PRIMERA COPA SISTEMAS PALACIOS

PRIMERA VÁLIDA

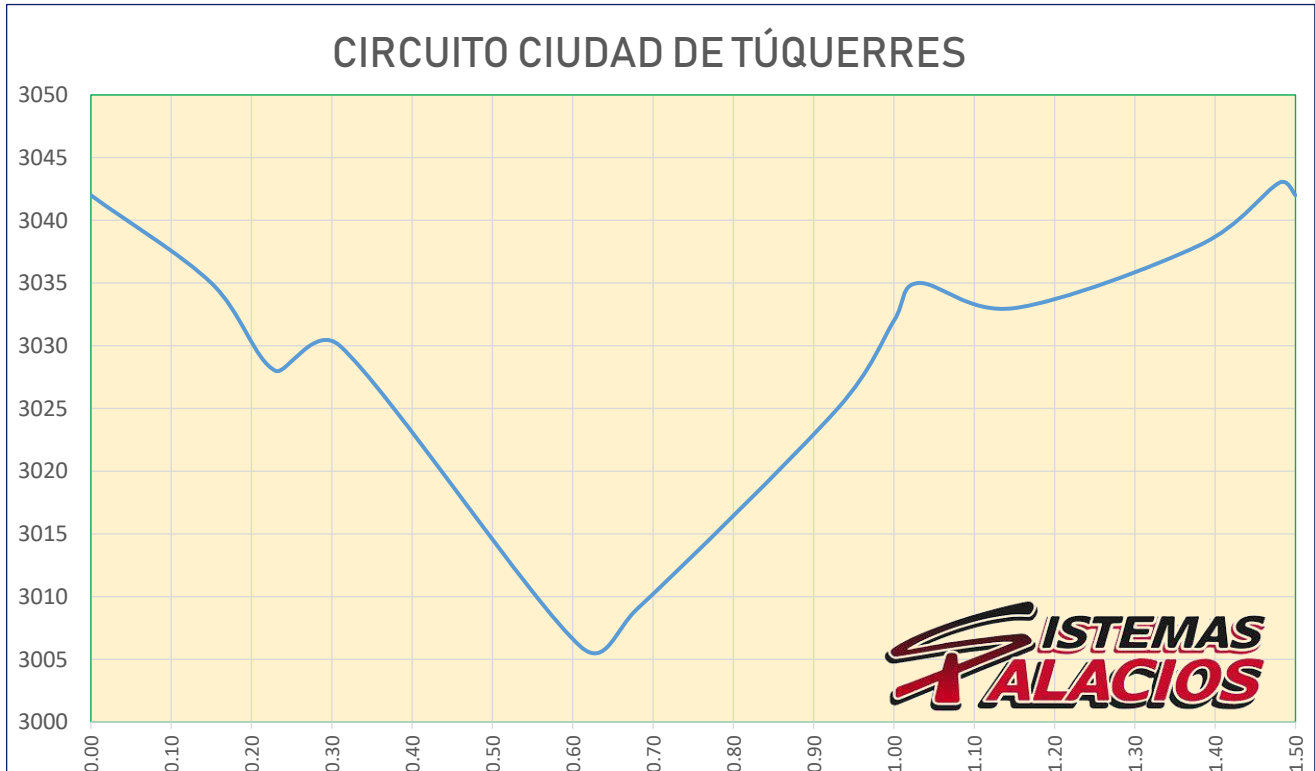
## CIRCUITO CIUDAD DE TÚQUERRES

Hora de Salida 9:00:00 a. m.

domingo, 16 de marzo de 2025

Distancia 1.5 Km/Vuelta

ITINERARIO (Km/Hora)			Km TOTAL	Km FALTAN	ALTURA msnm	Hito	DESCRIPCIÓN	OBSERVACIONES
30	27	24						
9:00:00 a. m.	9:00:00 a. m.	9:00:00 a. m.	0.00	1.5	3042	📍	PARQUE INFANTIL	SALIDA
9:00:18 a. m.	9:00:20 a. m.	9:00:22 a. m.	0.15	1.4	3035	⚠️	RESALTO EDUARDO BENAVIDES	DERECHO
9:00:27 a. m.	9:00:30 a. m.	9:00:34 a. m.	0.23	1.3	3028		CARRERA 13 - CALLE 26	GIRO IZQUIERDA
9:00:37 a. m.	9:00:41 a. m.	9:00:46 a. m.	0.31	1.2	3030	⚠️	CALLE 26 - CARRERA 13A	GIRO DERECHA
9:01:13 a. m.	9:01:21 a. m.	9:01:31 a. m.	0.61	0.9	3006		CARRERA 13 A - CALLE 27	GIRO IZQUIERDA
9:01:21 a. m.	9:01:30 a. m.	9:01:42 a. m.	0.68	0.8	3009		CALLE 27 - CARRERA 13 B	GIRO IZQUIERDA
9:01:51 a. m.	9:02:04 a. m.	9:02:19 a. m.	0.93	0.6	3025		RESALTO LAS LAJAS	DERECHO
9:02:00 a. m.	9:02:13 a. m.	9:02:30 a. m.	1.00	0.5	3032		RESALTO RECONSTRUCCIÓN	DERECHO
9:02:03 a. m.	9:02:17 a. m.	9:02:34 a. m.	1.03	0.5	3035		CARRERA 13 B - CALLE 25	GIRO DERECHA
9:02:18 a. m.	9:02:33 a. m.	9:02:52 a. m.	1.15	0.4	3033		CALLE 25 - Kra 14 LA AVENIDA	GIRO IZQUIERDA
9:02:45 a. m.	9:03:04 a. m.	9:03:27 a. m.	1.38	0.1	3038		Kra 14 LA AVENIDA - CALLE 22	GIRO IZQUIERDA
9:02:57 a. m.	9:03:17 a. m.	9:03:42 a. m.	1.48	0.0	3043		CALLE 22 - CARRERA 13	GIRO IZQUIERDA
9:03:00 a. m.	9:03:20 a. m.	9:03:45 a. m.	1.50	0.0	3042	📍	PARQUE INFANTIL	LLEGADA



# COPA SISTEMAS PALACIOS 2025 PRIMERA VÁLIDA

Circuito Ciudad de Túquerres - Longitud 1.5 Km/Vuelta

16 de marzo 2025 Hora: 9:00 a.m.





# PRIMERA COPA SISTEMAS PALACIOS

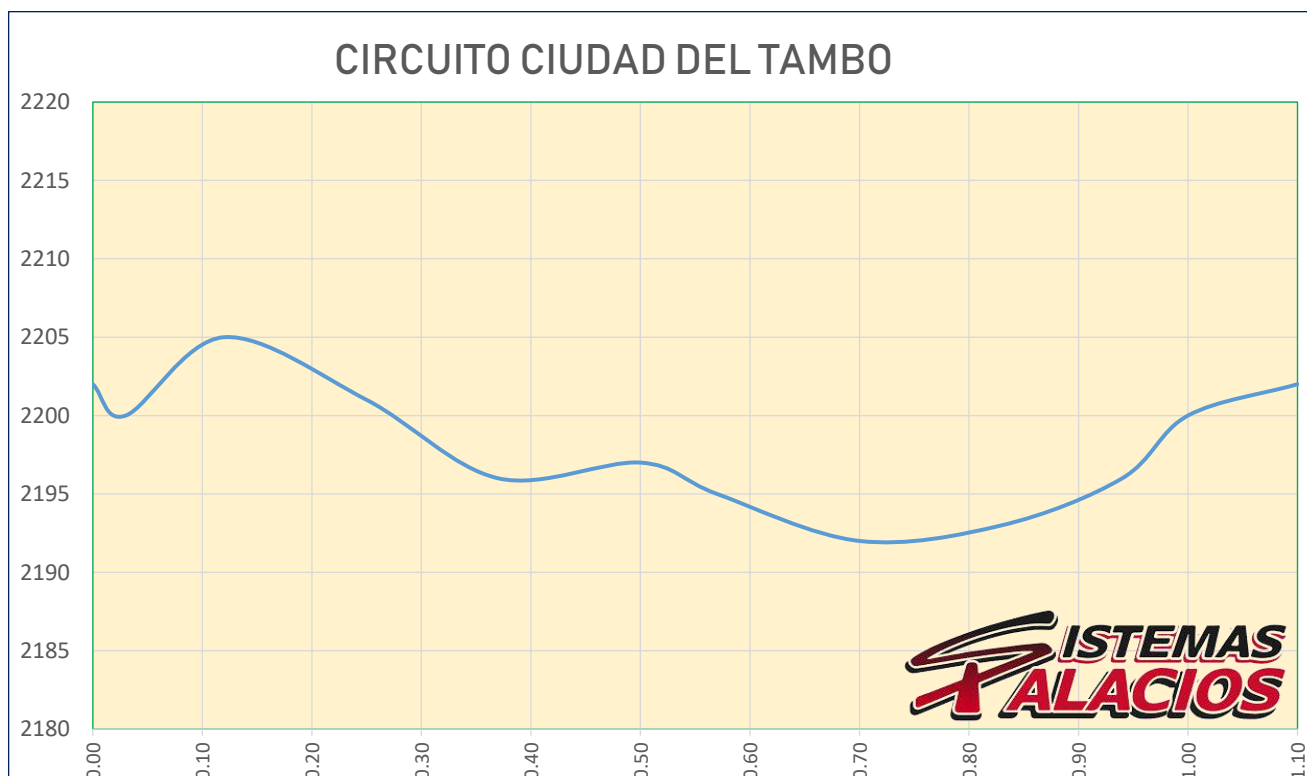
## SEGUNDA VÁLIDA CIRCUITO CIUDAD DEL TAMBO

Hora de Salida 9:00:00 a. m.

domingo, 13 de abril de 2025

Distancia 1.1 Km/Vuelta

ITINERARIO (Km/Hora)			Km TOTAL	Km FALTAN	ALTURA msnm	Hito	DESCRIPCIÓN	OBSERVACIONES
30	27	24						
9:00:00 a. m.	9:00:00 a. m.	9:00:00 a. m.	0.00	1.10	2202	📍	ALCALDÍA DE EL TAMBO CALLE 3	SALIDA
9:00:03 a. m.	9:00:04 a. m.	9:00:04 a. m.	0.03	1.07	2200	⚠️	CALLE 3 - CARRERA 10	GIRO IZQUIERDA
9:00:14 a. m.	9:00:16 a. m.	9:00:18 a. m.	0.12	0.98	2205		CARRERA 10 - CALLE 4	GIRO DERECHA
9:00:30 a. m.	9:00:33 a. m.	9:00:37 a. m.	0.25	0.85	2201		CALLE 4 - CARRERA 8	GIRO DERECHA
9:00:44 a. m.	9:00:49 a. m.	9:00:55 a. m.	0.37	0.73	2196	⚠️	CARRERA 8 - CALLE 3	GIRO IZQUIERDA
9:01:00 a. m.	9:01:06 a. m.	9:01:15 a. m.	0.50	0.60	2197		CALLE 3 - CARRERA 7	GIRO DERECHA
9:01:08 a. m.	9:01:16 a. m.	9:01:25 a. m.	0.57	0.53	2195	⚠️	CARRERA 7 - CALLE 2	GIRO DERECHA
9:01:24 a. m.	9:01:33 a. m.	9:01:45 a. m.	0.70	0.40	2192		GALERÍA MUNICIPAL CALLE 2	DERECHO
9:01:39 a. m.	9:01:50 a. m.	9:02:04 a. m.	0.83	0.27	2193		CALLE 2	LEVE GIRO IZQUIERDA
9:01:52 a. m.	9:02:05 a. m.	9:02:21 a. m.	0.94	0.16	2196		CALLE 2 - CARRERA 11	GIRO DERECHA
9:02:00 a. m.	9:02:13 a. m.	9:02:30 a. m.	1.00	0.10	2200		CARRERA 11 CALLE 3	GIRO DERECHA
9:02:12 a. m.	9:02:26 a. m.	9:02:45 a. m.	1.10	0.00	2202	📍	ALCALDÍA DE EL TAMBO CALLE 3	LLEGADA





## **COPA SISTEMAS PALACIOS 2025**

### **SEGUNDA VÁLIDA**

Circuito Ciudad de El Tambo - Longitud 1.1 Km/Vuelta

13 de abril 2025 Hora: 9:00 a.m.



# PRIMERA COPA SISTEMAS PALACIOS

**TERCERA VÁLIDA**

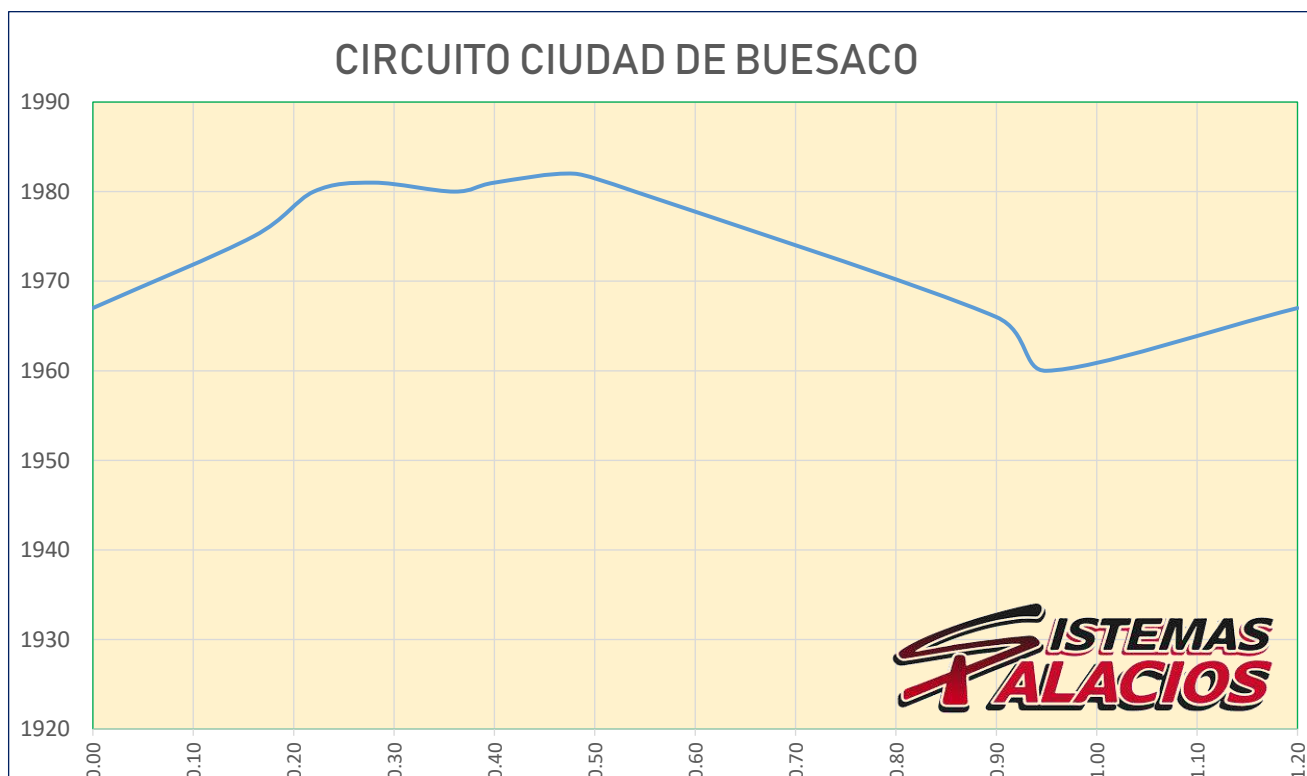
## **CIRCUITO CIUDAD DE BUESACO**

Hora de Salida **9:00:00 a. m.**

**domingo, 8 de junio de 2025**

Distancia **1.2 Km/Vuelta**

ITINERARIO (Km/Hora)			Km TOTAL	Km FALTAN	ALTURA msnm	Hito	DESCRIPCIÓN	OBSERVACIONES
30	27	24						
9:00:00 a. m.	9:00:00 a. m.	9:00:00 a. m.	0.00	1.20	1967		<b>PLAZA DE MERCADO CARRERA 4</b>	<b>SALIDA</b>
9:00:19 a. m.	9:00:21 a. m.	9:00:24 a. m.	0.16	1.04	1975		CARRERA 4 - CALLE 7	GIRO IZQUIERDA
9:00:26 a. m.	9:00:29 a. m.	9:00:33 a. m.	0.22	0.98	1980		CALLE 7 - CARRERA 3	GIRO DERECHA
9:00:33 a. m.	9:00:37 a. m.	9:00:42 a. m.	0.28	0.92	1981		CARRERA 3 - CALLE 8	LEVE GIRO IZQUIERDA
9:00:43 a. m.	9:00:48 a. m.	9:00:54 a. m.	0.36	0.84	1980		CALLE 8 - CARRERA 2	GIRO EN "U" IZQUIERDA
9:00:48 a. m.	9:00:53 a. m.	9:01:00 a. m.	0.40	0.80	1981		ALCALDÍA DE BUESACO	DERECHO
9:00:57 a. m.	9:01:04 a. m.	9:01:12 a. m.	0.48	0.72	1982		CARRERA 2 - CALLE 7	GIRO IZQUIERDA
9:01:04 a. m.	9:01:12 a. m.	9:01:21 a. m.	0.54	0.66	1980		CALLE 7 - CARRERA 3	GIRO DERECHA
9:01:48 a. m.	9:02:00 a. m.	9:02:15 a. m.	0.90	0.30	1966		CARRERA 3 - CALLE 4	GIRO IZQUIERDA
9:01:54 a. m.	9:02:06 a. m.	9:02:22 a. m.	0.95	0.25	1960		CALLE 4 - CARRERA 4 (ADOQUÍN)	GIRO IZQUIERDA
9:02:24 a. m.	9:02:40 a. m.	9:03:00 a. m.	1.20	0.00	1967		<b>PLAZA DE MERCADO CARRERA 4</b>	<b>LLEGADA</b>
9:00:00 a. m.	9:00:00 a. m.	9:00:00 a. m.		1.20				



# COPA SISTEMAS PALACIOS 2025

## TERCERA VÁLIDA

Circuito Ciudad de Buesaco - Longitud 1.2 Km/Vuelta

08 de junio 2025 Hora: 9:00 a.m.





# PRIMERA COPA SISTEMAS PALACIOS

## CUARTA VÁLIDA

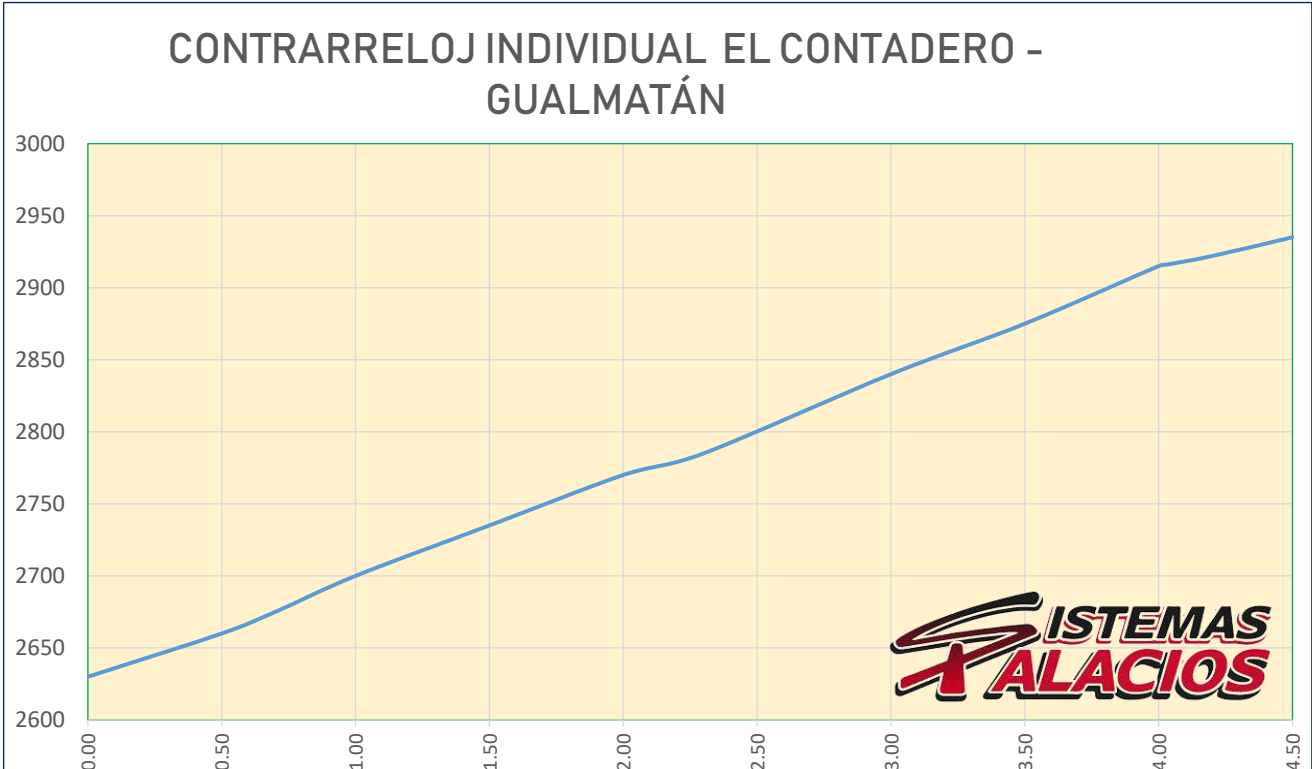
### CONTRARRELOJ INDIVIDUAL EL CONTADERO - GUALMATÁN

Hora de Salida 9:00:00 a. m.

domingo, 3 de agosto de 2025

Distancia 4.5 Km

ITINERARIO (Km/Hora)			Km TOTAL	Km FALTAN	ALTURA msnm	Hito	DESCRIPCIÓN	OBSERVACIONES
24	21	18						
9:00:00 a. m.	9:00:00 a. m.	9:00:00 a. m.	0.00	4.5	2630	📍	PARQUE PRINCIPAL CONTADERO	SALIDA
9:01:15 a. m.	9:01:25 a. m.	9:01:40 a. m.	0.50	4.0	2660		CARRERA 3	DERECHO
9:01:45 a. m.	9:02:00 a. m.	9:02:20 a. m.	0.70	3.8	2675	⚠️	INICIO ASFALTO	DERECHO
9:02:30 a. m.	9:02:51 a. m.	9:03:20 a. m.	1.00	3.5	2700		VÍA ASFALTADA	DERECHO
9:03:45 a. m.	9:04:17 a. m.	9:05:00 a. m.	1.50	3.0	2735		VÍA ASFALTADA	DERECHO
9:05:00 a. m.	9:05:42 a. m.	9:06:40 a. m.	2.00	2.5	2770	⚠️	PUENTE	DERECHO
9:05:45 a. m.	9:06:34 a. m.	9:07:40 a. m.	2.30	2.2	2785		VALLA BIENVENIDOS A GUALMATÁN	DERECHO
9:07:30 a. m.	9:08:34 a. m.	9:10:00 a. m.	3.00	1.5	2840		LADRILLERA A MANO DERECHA	DERECHO
9:08:45 a. m.	9:10:00 a. m.	9:11:40 a. m.	3.50	1.0	2875		VÍA ASFALTADA	DERECHO
9:10:00 a. m.	9:11:25 a. m.	9:13:20 a. m.	4.00	0.5	2915		ENTRADA A GUALMATÁN CALLE 3	GIRO DERECHA
9:10:04 a. m.	9:11:30 a. m.	9:13:26 a. m.	4.03	0.5	2916		CALLE 3 - CARRERA 6	GIRO IZQUIERDA
9:10:30 a. m.	9:12:00 a. m.	9:14:00 a. m.	4.20	0.3	2922		CARRERA 6 - CALLE 5	GIRO DERECHA
9:11:15 a. m.	9:12:51 a. m.	9:15:00 a. m.	4.50	0.0	2935	📍	PARQUE PRINCIPAL GUALMATÁN	LLEGADA





## COPA SISTEMAS PALACIOS 2025 CUARTA VÁLIDA

Contrarreloj Individual Contadero Gualmatán - Longitud 4.5 Km

03 de agosto 2025 Hora: 9:00 a.m.



# PRIMERA COPA SISTEMAS PALACIOS

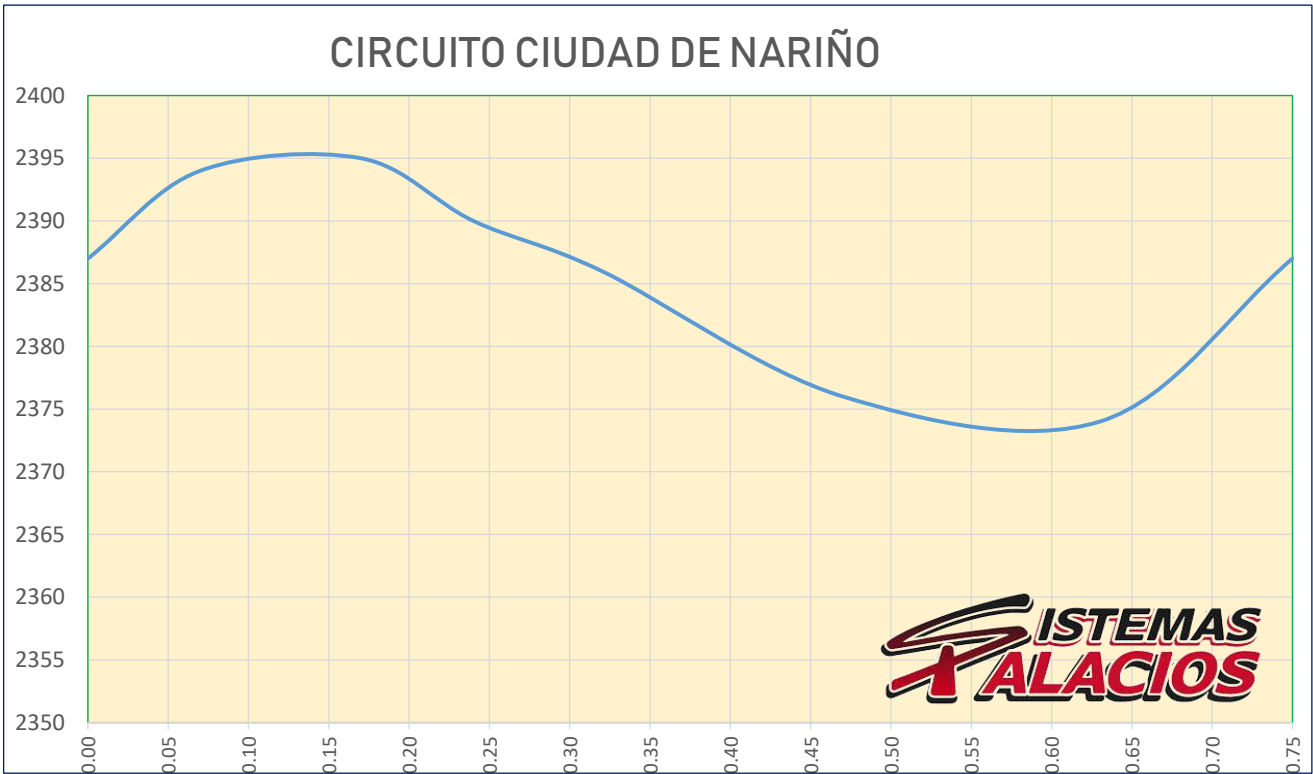
## QUINTA VÁLIDA CIRCUITO CIUDAD DE NARIÑO

Hora de Salida 9:00:00 a. m.

domingo, 5 de octubre de 2025

Distancia 0.75 Km/Vuelta

ITINERARIO (Km/Hora)			Km TOTAL	Km FALTAN	ALTURA msnm	Hito	DESCRIPCIÓN	OBSERVACIONES
25	22	19						
9:00:00 a. m.	9:00:00 a. m.	9:00:00 a. m.	0.00	0.75	2387	📍	POLIDEPORTIVO NARIÑO Kra 4	SALIDA
9:00:10 a. m.	9:00:11 a. m.	9:00:13 a. m.	0.07	0.68	2394		CARRERA 4 - CALLE 1	GIRO IZQUIERDA
9:00:24 a. m.	9:00:27 a. m.	9:00:32 a. m.	0.17	0.58	2395		CALLE 1 - CARRERA 3	GIRO IZQUIERDA
9:00:34 a. m.	9:00:39 a. m.	9:00:45 a. m.	0.24	0.51	2390	⚠️	CARRERA 3 - CALLE 2	GIRO DERECHA
9:00:46 a. m.	9:00:52 a. m.	9:01:00 a. m.	0.32	0.43	2386		CALLE 2 - CARRERA 2	GIRO IZQUIERDA
9:01:07 a. m.	9:01:16 a. m.	9:01:29 a. m.	0.47	0.28	2376	⚠️	CARRERA 2 - CALLE 4	GIRO IZQUIERDA
9:01:30 a. m.	9:01:43 a. m.	9:01:59 a. m.	0.63	0.12	2374		CALLE 4 - CARRERA 4	GIRO IZQUIERDA
9:01:48 a. m.	9:02:02 a. m.	9:02:22 a. m.	0.75	0.00	2387	📍	POLIDEPORTIVO NARIÑO Kra 4	LLEGADA



# COPA SISTEMAS PALACIOS 2025

## QUINTA VÁLIDA

Circuito Ciudad de Nariño - Longitud 0.75 Km/Vuelta

05 de octubre 2025 Hora: 9:00 a.m.





# PRIMERA COPA SISTEMAS PALACIOS

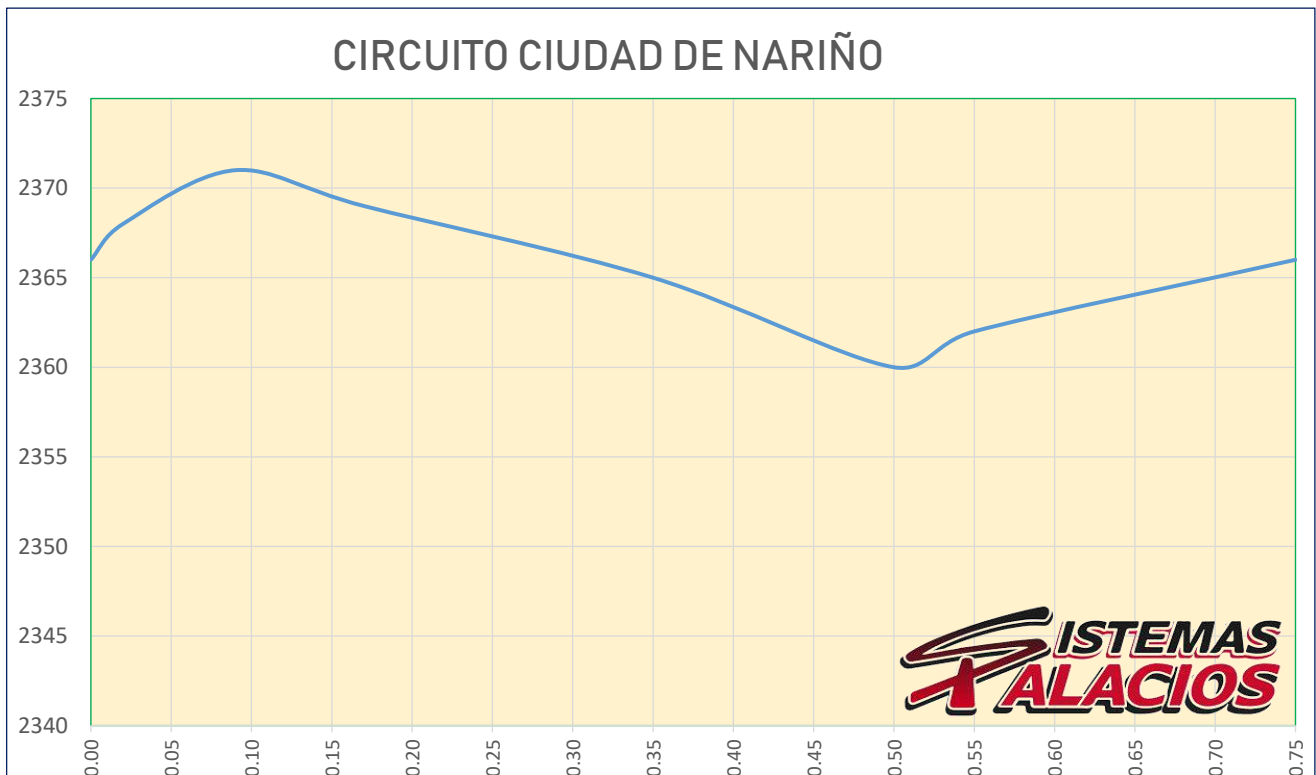
## QUINTA VÁLIDA CIRCUITO CIUDAD DE NARIÑO

Hora de Salida 9:00:00 a. m.

domingo, 5 de octubre de 2025

Distancia 0.75 Km/Vuelta

ITINERARIO (Km/Hora)			Km TOTAL	Km FALTAN	ALTURA msnm	Hito	DESCRIPCIÓN	OBSERVACIONES
25	22	19						
9:00:00 a. m.	9:00:00 a. m.	9:00:00 a. m.	0.00	0.75	2366	📍	POLIDEPORTIVO NARIÑO Kra 3	SALIDA
9:00:02 a. m.	9:00:03 a. m.	9:00:03 a. m.	0.02	0.73	2368		CARRERA 3 - CALLE 7	GIRO IZQUIERDA
9:00:12 a. m.	9:00:14 a. m.	9:00:17 a. m.	0.09	0.66	2371		CALLE 7 - CARRERA 2	GIRO DERECHA
9:00:24 a. m.	9:00:27 a. m.	9:00:32 a. m.	0.17	0.58	2369		CARRERA 2 - CALLE 6	GIRO DERECHA
9:00:50 a. m.	9:00:57 a. m.	9:01:06 a. m.	0.35	0.40	2365		CALLE 6 - CARRERA 4	GIRO DERECHA
9:01:12 a. m.	9:01:21 a. m.	9:01:34 a. m.	0.50	0.25	2360	⚠️	CARRERA 4 - CALLE 9 (DESTAPADO)	GIRO DERECHA
9:01:19 a. m.	9:01:30 a. m.	9:01:44 a. m.	0.55	0.20	2362		CALLE 9- CARRERA 3	GIRO DERECHA
9:01:48 a. m.	9:02:02 a. m.	9:02:22 a. m.	0.75	0.00	2366	📍	POLIDEPORTIVO NARIÑO Kra 3	LLEGADA



# COPA SISTEMAS PALACIOS 2025

## QUINTA VÁLIDA

Circuito Ciudad de Nariño - Longitud 0.75 Km/Vuelta

05 de octubre 2025 Hora: 9:00 a.m.





# PRIMERA COPA SISTEMAS PALACIOS

## SEXTA VÁLIDA

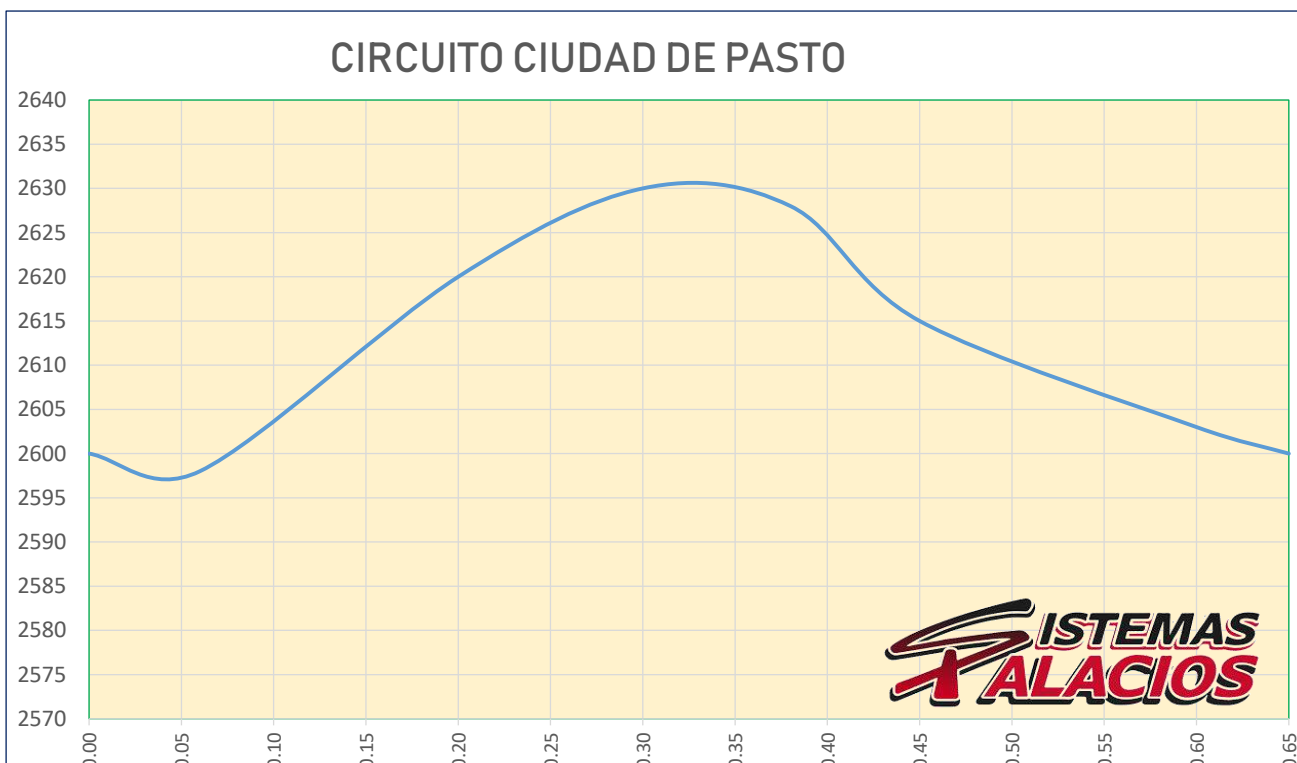
### CIRCUITO CIUDAD DE PASTO

Hora de Salida **9:00:00 a. m.**

domingo, 7 de diciembre de 2025

Distancia **0.65 Km/Vuelta**

ITINERARIO (Km/Hora)			Km TOTAL	Km FALTAN	ALTURA msnm	Hito	DESCRIPCIÓN	OBSERVACIONES
25	22	19						
9:00:00 a. m.	9:00:00 a. m.	9:00:00 a. m.	0.00	0.65	2600	📍	SEDE SISTEMAS PALACIOS	SALIDA
9:00:08 a. m.	9:00:09 a. m.	9:00:11 a. m.	0.06	0.59	2598		CALLE 9A (Panamericana) - CARRERA 22	GIRO DERECHA
9:00:28 a. m.	9:00:32 a. m.	9:00:37 a. m.	0.20	0.45	2620		CARRERA 22 - CALLE 3 sur	DERECHO
9:00:43 a. m.	9:00:49 a. m.	9:00:56 a. m.	0.30	0.35	2630		CARRERA 22 - CALLE 4 sur	GIRO DERECHA
9:00:54 a. m.	9:01:02 a. m.	9:01:12 a. m.	0.38	0.27	2628		CALLE 4 sur - CARRERA 22 A	GIRO DERECHA
9:01:04 a. m.	9:01:13 a. m.	9:01:25 a. m.	0.45	0.20	2615	⚠️	CARRERA 22 A (Descenso)	DERECHO
9:01:26 a. m.	9:01:38 a. m.	9:01:53 a. m.	0.60	0.05	2603	⚠️	CARRERA 22 A - CALLE 9A (Panamericana)	GIRO DERECHA
9:01:33 a. m.	9:01:46 a. m.	9:02:03 a. m.	0.65	0.00	2600	📍	SEDE SISTEMAS PALACIOS	LLEGADA



# COPA SISTEMAS PALACIOS 2025

## SEXTA VÁLIDA

Circuito Ciudad de Nariño - Longitud 0.65 Km/Vuelta

07 de diciembre 2025 Hora: 9:00 a.m.

